

Commune de
Ménilles

PLAN LOCAL D'URBANISME

Réseau d'eau potable
1:5 000

"Vu pour être annexé à la délibération du 02/10/2015
approuvant les dispositions du Plan Local d'Urbanisme"
Fait à Ménilles,
Le Maire,

ARRETE LE : 20/02/2015
APPROUVE LE : 02/10/2015








Etude réalisée par :

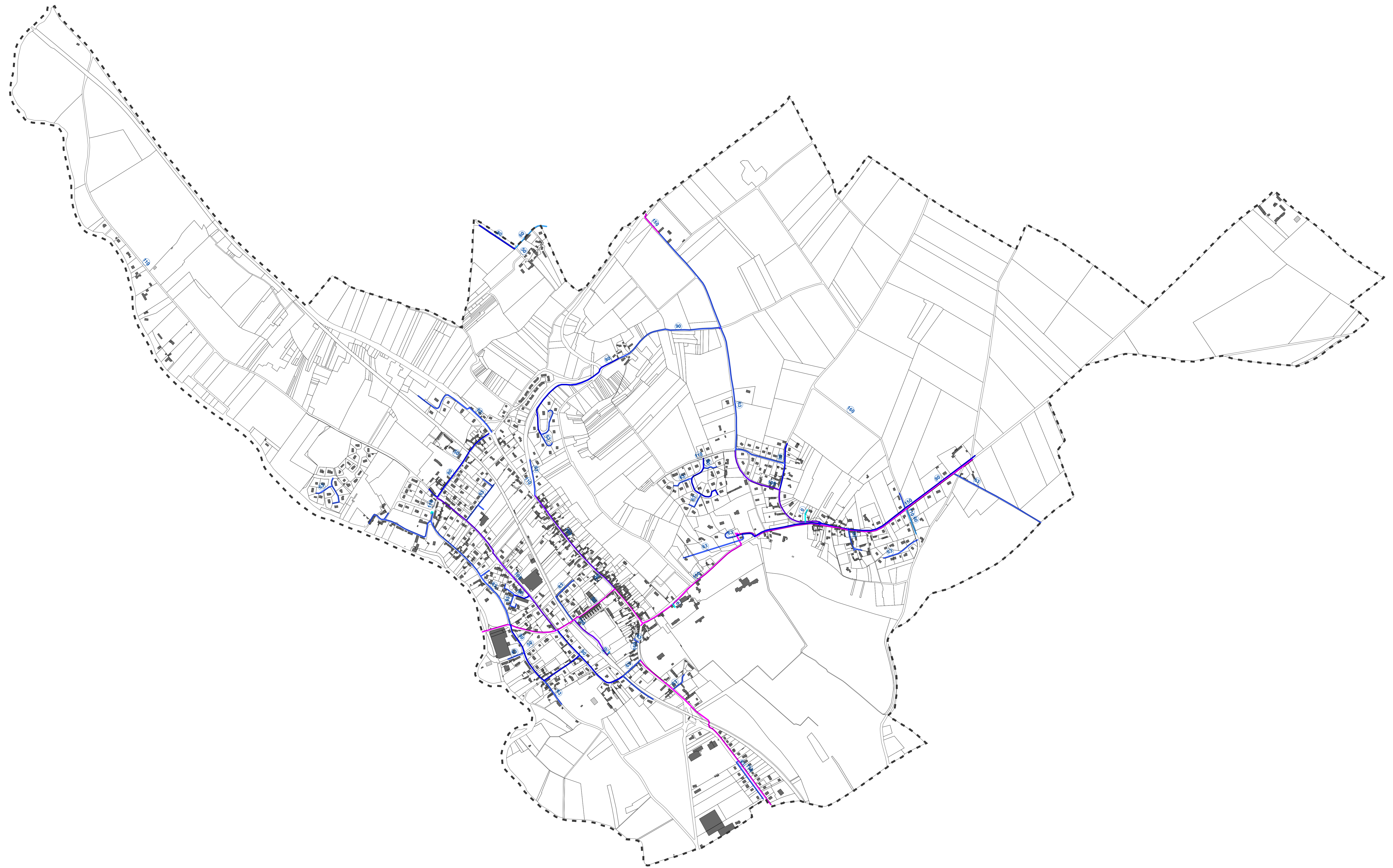
 Urbanisme Environnement Communication agence Nord ZAC du Chevalin 5 rue des Ménilles 59266 Rosul Warendin Tel : 03 27 97 36 39	 agence Est (espace social) Espace Sainte-Croix 9 Place Sainte-Croix 51000 Châlons-en-Champagne Tel : 03 26 65 05 51	 agence Ouest Parc d'Activités Le Long Buisson 380 rue Clément Ader - Bât. 1 57500 Le Val de Saône Tel : 03 83 26 53 28
---	--	---


www.auidice.com

Légende

AEP ménilles

	NR
	60
	63
	80
	100
	125
	150



0 100 200 300 400 500 Mètres